

JEŻELI KREDYT DOTYCZY FINANSOWANIA WYDATKÓW INWESTYCYJNYCH:

Dokumenty:

załączono	Rodzaj dokumentu
X	<p>Skrótowy opis inwestycji (tj. nazwa i lokalizacja, termin rozpoczęcia i zakończenia, aktualne zaawansowanie)</p> <p>„Modernizacja infrastruktury szkolnictwa zawodowego w Powiecie Krośnieńskim”. Projekt jest realizowany w Zespole Szkół Ponadgimnazjalnych w Krośnie Odrz. (ZSP), Zespole Szkół Licealnych i Technicznych w Gubinie (ZSLiT), Europejskim Centrum Kształcenia Zawodowego i Ustawicznego w Gubinie (ECKZiU).</p> <p>Cel gł.: poprawa jakości infrastruktury kształcenia zawodowego w Powiecie Krośnieńskim, podnosząca warunki i dostępność kształcenia w obszarze praktycznej nauki zawodu, co wpłynie na poprawę szans rozwojowych uczniów z obszarów wiejskich i małych miast.</p> <p>Termin rozpoczęcia projektu: 05.10.2017 r.(roboty przygotowawcze), a planowany termin zakończenia 31.12.2019 r.</p> <p>Beneficjent przygotowuje się do ogłoszenia pierwszego przetargu na wyposażenie pracowni w ECKZiU. Beneficjent opracował już dokumentację projektowo-kosztorysowa oraz studium wykonalności..</p>
X	<p>Dokumenty poświadczające prawo do dysponowania nieruchomością, na której ma być realizowana inwestycja [o ile dotyczy]</p> <p>- nie dotyczy</p>
X	<p>Kosztorys i harmonogram rzeczowo-finansowy realizowanego zadania:</p> <p>- 1 188 931,10 zł</p>
X	<p>Pozwolenie na budowę / rozbudowę wraz z zatwierdzenie projektu budowlanego [o ile dotyczy]</p> <p>-nie dotyczy</p>
X	<p>Pozwolenia administracyjne i środowiskowe (jeżeli są wymagane)</p> <p>-nie dotyczy</p>

p.o. Naczelnik Wydziału
Inwestycji i Rozwoju
Kamila Misa

STAROSTA KROŚNIEŃSKI ul. Piastów 10 B 66-600 Krosno Odrzańskie GK.I.6621.2545/2019.2019		Województwo: lubuskie Powiat: krośnieński Jednostka ewidencyjna: 080206_4, KROSNO ODRZAŃSKIE - MIASTO Obręb ewidencyjny: 0002, 2 Miejscowość: Krosno Odrzańskie					
WYPIS Z REJESTRU GRUNTÓW							
Jednostka rejestrowa gruntów: G.5872							
WŁAŚCICIELE / WŁADAJĄCY:							
właściciel UDZIAŁ: 1/1 POWIAT KROŚNIEŃSKI REGON:97077009500000 Siedziba: ul. Piastów 10B, 66-600 Krosno Odrzańskie							
zarządca trwały UDZIAŁ: 1/1 ZESPÓŁ SZKÓŁ PONADGIMNAZJALNYCH IM. WŁADYSŁAWA BRONIEWSKIEGO W KROŚNIE ODRZAŃSKIM REGON:977996721 Siedziba: ul. Szkolna 1, 66-600 Krosno Odrzańskie							
DZIAŁKI EWIDENCYJNE:							
Ark. mapy	Numer działki ewidencyjnej	Położenie gruntów	Opis użytku	Symbol klasoużytku	Powierzchnia		Numer KW lub oznaczenie dokumentu
					użytku [ha]	działki [ha]	
2333	155/2	ul. Szkolna 1	Inne tereny zabudowane	Bi	0.1938	0.1938	ZG1K/00024848/2
Id dz: 080206_4.0002.155/2				powierzchnia działki:		0.1938	
KLAUZULE							
Dokument niniejszy wydano							

W dniu: 2019-05-30
dokument sporządzony przez: Sylwia Michalik-Nowak

Krosno Odrzańskie, dnia: 2019-05-30

.....
 (podpis)

.....
 (imię i nazwisko osoby uprawnionej)

STAROSTA KROŚNIEŃSKI ul. Piastów 10 B 66-600 Krosno Odrzańskie GK.I.6621.2545/2019.2019	Województwo: Iubuskie Powiat: krośnieński Jednostka ewidencyjna: 080206_4, KROSNO ODRZAŃSKIE - MIASTO Obręb ewidencyjny: 0002, 2 Miejscowość: Krosno Odrzańskie
--	--

WYPIS Z KARTOTEKI BUDYNKÓW

bez danych udziałowych

Pozycja kartoteki budynków: **080206_4.0002.G5872**

BUDYNKI

Status budynku	Oznaczenie działek na których położony jest budynek	Adres budynku	Rodzaj budynku wg KŚT	Liczba lokali		Pow. użytkowa		Powierzchnia zabudowy budynku [m ²]	Liczba kondygnacji nad/podziemnych
				odrębnych	innych	Lokali [m ²]	pom. przyn. [m ²]		
	0002-155/2	ul. Szkolna 1	budynki oświaty nauki i kultury oraz sportowe	0	0	0,00	0,00	380	3/1
Id.bud: 080206_4.0002.214_BUD Materiał: mur									
	0002-155/2	ul. Szkolna 1	budynki oświaty nauki i kultury oraz sportowe	0	0	0,00	0,00	477	4/1
Id.bud: 080206_4.0002.215_BUD Materiał: mur									
	0002-155/2	ul. Szkolna 1	budynki oświaty nauki i kultury oraz sportowe	0	0	0,00	0,00	151	1/0
Id.bud: 080206_4.0002.216_BUD Materiał: mur									
	0002-155/2	ul. Szkolna 1	budynki oświaty nauki i kultury oraz sportowe	0	0	0,00	0,00	59	1/0
Id.bud: 080206_4.0002.217_BUD Materiał: mur									
RAZEM W JEDN.REJ.GRUNTÓW:				0	0	0,00	0,00	1067	

KLAUZULE:

Dokument niniejszy wydano

W dniu: 2019-05-30

dokument sporządził: Sylwia Michalik-Nowak

Krosno Odrzańskie 2019-05-30

.....
(podpis)

.....
(imię i nazwisko osoby uprawnionej)

G.I.BNow.6013.1- 549 199

Gorzów Wlkp., 3.11.1999 r.

DECYZJA

Na podstawie art. 60 ust.1 i 3 w związku z art. 48 ust. 1 ustawy z dnia 13 października 1998 r. – Przepisy wprowadzające ustawy reformujące administrację publiczną (Dz.U.Nr 133, poz. 872 z późn. zm.) oraz art. 104 kodeksu postępowania administracyjnego

stwierdzam

Nabycie przez Powiat Krośnieński z mocy prawa z dniem 1.01.1999 r. nieodpłatnie prawa własności nieruchomości zabudowanej Skarbu Państwa oznaczonej nr 155 o pow. 0.4241 ha położonej w obrębie 2 miasta Krosno Odrz. będącej dotychczas we władaniu Zespołu Szkół Ogólnokształcących i Zawodowych w Krośnie Odrz. ul. Szkolna 1, dla której Sąd Rejonowy w Krośnie Odrz. V Wydział Ksiąg Wieczystych prowadzi księgę wieczysta nr 24848.


UZASADNIENIE

Stosownie do art. 60 ust. 3 ustawy z dnia 13 października 1998 r. – Przepisy wprowadzające ustawy reformujące administrację publiczną (Dz. U. Nr 133, poz. 872 z późn. zm.) Wojewoda w drodze decyzji stwierdza nabycie mienia Skarbu Państwa będącego we władaniu instytucji i państwowych jednostek organizacyjnych przejmowanych z dniem 1 stycznia 1999 r. przez jednostki samorządu terytorialnego na podstawie przepisów ustawy kompetencyjnej oraz przepisów cyt. na wstępie ustawy.

Przepis art. 48 ust. 1 cyt. ustawy stanowi, że z dniem 1.01.1999 r. powiaty przejmują między innymi szkoły ponadpodstawowe prowadzone do dnia 31 grudnia 1998 r. przez dotychczasowych wojewodów.

Zatem z dniem 1.01.1999 r. Powiat Krośnieński przejął Zespół Szkół Ogólnokształcących i Zawodowych w Krośnie Odrz. przy ul. Szkolnej 11 we władaniu którego znajdowała się nieruchomość zabudowana oznaczona nr 155 o pow. 0.4241 ha położona w obrębie 2 miasta Krosno Odrz.

Świadczy o tym decyzja Kierownika Oddziału Geodezji i Gospodarki Gruntami Urzędu Rejonowego w Krośnie Odrz. z dnia 7.06.1995 r. Nr GGG.I-7224-205/94/95 oraz protokół zdawczo – odbiorczy sporządzony w dniu 4.07.1995r. Przeprowadzone postępowanie dowodowe wykazało, że Zespół Szkół Ogólnokształcących i Zawodowych jest wpisany do rejestru zabytków pod nr 3364.




Mając powyższe na uwadze należało orzec jak w sentencji.

Ostateczna decyzja o stwierdzeniu nabycia prawa własności nieruchomości stanowi podstawę do wpisu w księdze wieczystej.

Od niniejszej decyzji służy stronom prawo wniesienia odwołania do Ministra Skarbu Państwa w Warszawie za moim pośrednictwem, w terminie 14 dni od daty jej otrzymania.

Otrzymują:

1. Zarząd Powiatu Krośnieńskiego
Krosno Odrz. ul. 17 Pionierów 2
2. Zespół Szkół Ogólnokształcących
i Zawodowych
w Krośnie Odrz. ul. Szkolna 1
3. Starostwo Powiatowe
Ewidencja Gruntów
w Krośnie Odrz.
4. Sąd Rejonowy w Krośnie Odrz.
V Wydział Ksiąg Wieczystych
5. aa



WOJEWODA LUBUSKI

Mag. inż. Andrzej Szlachetka
Kierownik Wydziału Geodezji
i Nieruchomości

22. 11. 9

STAROSTA KROŚNIEŃSKI ul. Piastów 10 B 66-600 Krosno Odrzańskie GK-D.6621.19740/2019.2019	Województwo: lubuskie Powiat: krośnieński Jednostka ewidencyjna: 080201_1, GUBIN - OBSZAR MIEJSKI Obręb ewidencyjny: 0006, 6 Miejscowość: Gubin
--	---

WYPIS Z REJESTRU GRUNTÓW

Jednostka rejestrowa gruntów: **G.11**

WŁAŚCICIELE / WŁADAJĄCY:

właściciel

UDZIAŁ: 1/1

POWIAT KROŚNIEŃSKI REGON:970770095

Siedziba: Piastów 10B, 66-600 Krosno Odrzańskie

zarządca trwały

UDZIAŁ: 1/1

ZESPÓŁ SZKÓŁ LICEALNYCH I TECHNICZNYCH IM.STANISŁAWA STASZICA REGON:000180338

Siedziba: Raclawicka 1, 66-620 Gubin

DZIAŁKI EWIDENCYJNE:

Ark. mapy	Numer działki ewidencyjnej	Położenie gruntów	Opis użytku	Symbol klasoużytku	Powierzchnia		Numer KW lub oznaczenie dokumentu
					użytku [ha]	działki [ha]	
14-C-2	165/7	Raclawicka 1	Inne tereny zabudowane	Bi	1.1109	1.1109	ZG2K/00008657/5

Id dz: 080201_1.0006.165/7

Łączna powierzchnia wybranych działek:	1.1109
Całkowita powierzchnia jednostki rejestrowej:	1.6777

W dniu: 2019-05-30

dokument sporządzony przez: Sylwia Michalik-Nowak

Gubin, dnia: 2019-05-30

.....
(podpis)

.....
(imię i nazwisko osoby uprawnionej)

STAROSTA KROŚNIEŃSKI ul. Piastów 10 B 66-600 Krosno Odrzańskie GK-D.6621.19740/2019.2019			Województwo: lubuskie Powiat: krośnieński Jednostka ewidencyjna: 080201_1, GUBIN - OBSZAR MIEJSKI Obręb ewidencyjny: 0006, 6 Miejscowość: Gubin						
WYPIS Z KARTOTEKI BUDYNKÓW bez danych udziałowych									
Pozycja kartoteki budynków: 080201_1.0006.G11									
BUDYNKI									
Status budynku	Oznaczenie działek na których położony jest budynek	Adres budynku	Rodzaj budynku wg KŚT	Liczba lokali		Pow. użytkowa		Powierzchnia zabudowy budynku [m ²]	Liczba kondygnacji nad/podziemnych
				odrębnych	innych	Lokali [m ²]	pom. przyn. [m ²]		
	0006-16577	Raławicka 1	budynki oświaty nauki i kultury oraz sportowe	0	0	0,00	0,00	639	3/0
Id.bud: 080201_1.0006.322_BUD Materiał: mur									
	0006-16577	Raławicka 1	budynki oświaty nauki i kultury oraz sportowe	0	0	0,00	0,00	440	4/0
Id.bud: 080201_1.0006.323_BUD Materiał: mur									
	0006-16577	Raławicka 1	budynki oświaty nauki i kultury oraz sportowe	0	0	0,00	0,00	424	3/0
Id.bud: 080201_1.0006.324_BUD Materiał: mur									
	0006-16577	Raławicka 1	budynki transportu i łączności	0	0	0,00	0,00	171	1/0
Id.bud: 080201_1.0006.325_BUD Materiał: mur									
RAZEM W JEDN.REJ.GRUNTÓW:				0	0	0,00	0,00	3532	

W dniu: 2019-05-30
dokument sporządził: Sylwia Michalik-Nowak


Gubin 2019-05-30

.....
(podpis)

.....
(imię i nazwisko osoby uprawnionej)

G.I.BNow.7723-2- 130 100

Gorzów Wlkp., 16-06-2000 r.



DECYZJA

Na podstawie art. 60 ust.1 i 3 w związku z art. 48 ust. 1 ustawy z dnia 13 października 1998 r. – Przepisy wprowadzające ustawy reformujące administrację publiczną (Dz.U.Nr 133, poz. 872 z późn. zm.) oraz art. 104 kodeksu postępowania administracyjnego

stwierdzam

Nabyć przez Powiat Krośnieński z mocy prawa z dniem 1.01.1999 r. nieodpłatnie prawa własności nieruchomości zabudowanej Skarbu Państwa oznaczonej nr działek 98/1 o pow. 0.2240 ha, 152/2 o pow. 0.3652 ha, 102 o pow. 0.1077 ha położonej w obrębie 5 miasta Gubin oraz 165/1 o pow. 1.1691 ha położonej w obrębie 6 miasta Gubin będącej dotychczas we władaniu Zespołu Szkół Zawodowych im. Stanisława Staszica w Gubinie ul. Raclawicka 1 dla której Sąd Rejonowy w Krośnie Odrz. V Wydział Ksiąg Wieczystych prowadzi księgę wieczystą nr 23462.

UZASADNIENIE

Stosownie do art. 60 ust. 3 ustawy z dnia 13 października 1998 r. – Przepisy wprowadzające ustawy reformujące administrację publiczną (Dz. U. Nr 133, poz. 872 z późn. zm.) Wojewoda w drodze decyzji stwierdza nabycie mienia Skarbu Państwa będącego we władaniu instytucji i państwowych jednostek organizacyjnych przejmowanych z dniem 1 stycznia 1999 r. przez jednostki samorządu terytorialnego na podstawie przepisów ustawy kompetencyjnej oraz przepisów cyt. na wstępie ustawy.

Przepis art. 48 ust. 1 cyt. ustawy stanowi, że z dniem 1.01.1999 r. powiaty przejmują między innymi szkoły ponadpodstawowe prowadzone do dnia 31 grudnia 1998 r. przez dotychczasowych wojewodów.

Zatem z dniem 1.01.1999 r. Powiat Krośnieński przejął Zespół Szkół Zawodowy im. Stanisława Staszica w Gubinie przy ul. Raclawickiej 1 we władaniu którego znajdowała się nieruchomość zabudowana oznaczona nr działek 98/1 o pow. 0.2240 ha, 152/2 o pow. 0.3652 ha,

102 o pow. 0.1077 ha położona w obrębie 5 miasta Gubin oraz 165/1 o pow. 1.1691 ha położona w obrębie 6 miasta Gubin.

Świadczy o tym odpis z księgi wieczystej nr 23462 prowadzonej dla tej nieruchomości przez Sąd Rejonowy w Krośnie Odrz., V Wydział Ksiąg Wieczystych. Przeprowadzone postępowanie dowodowe wykazało, że część gruntu wchodząca w skład przedmiotowej nieruchomości oraz część pomieszczeń znajdujących się na terenie Zespołu Szkół Zawodowych zostały oddane w dzierżawę. Nie stanowi to jednak przeszkody w stwierdzeniu nabycia przez Powiat Krośnieński z mocy prawa, prawa własności przedmiotowej nieruchomości.


Mając powyższe na uwadze należało orzec jak w sentencji.

Ostateczna decyzja o stwierdzeniu nabycia prawa własności nieruchomości stanowi podstawę do wpisu w księdze wieczystej.

Od niniejszej decyzji służy stronom prawo wniesienia odwołania do Ministra Skarbu Państwa w Warszawie za moim pośrednictwem, w terminie 14 dni od daty jej otrzymania.

Otrzymują:

1. Zarząd Powiatu Krośnieńskiego
Krosno Odrz. ul. 17 Pionierów
2. Zespół Szkół Zawodowych
w Gubinie ul. Raclawicka 1
3. Starostwo Powiatowe w Krośnie Odrz.
Ewidencja Gruntów
Filia w Gubinie
4. Sąd Rejonowy w Krośnie Odrz.
V Wydział Ksiąg Wieczystych
5. aa



Województwo Lubuskie
mgr Lidia Kopyńska
Zastępca Dyrektora Wydziału Geodezji
Katastru i Nieruchomości

Decyzja niniejsza jest ostateczna
ponieważ w terminie ustawowym
nie wniesiono odwołania

Gorzów Wlkp., 5.07.2000
Inspektor Wojewódzki

STAROSTA KROŚNIEŃSKI ul. Piastów 10 B 66-600 Krosno Odrzańskie GK-D.6621.19738/2019.2019	Województwo: lubuskie Powiat: krośnieński Jednostka ewidencyjna: 080201_1, GUBIN - OBSZAR MIEJSKI Obręb ewidencyjny: 0006, 6 Miejscowość: Gubin
--	---

WYPIS Z REJESTRU GRUNTÓW

Jednostka rejestrowa gruntów: G.5

WŁAŚCICIELE / WŁADAJĄCY:

właściciel

UDZIAŁ: 1/1

POWIAT KROŚNIEŃSKI REGON:970770095

Siedziba: Piastów 10B, 66-600 Krosno Odrzańskie

zarządca trwały

UDZIAŁ: 1/1

Europejskie Centrum Kształcenia Zawodowego i Ustawicznego w Gubinie REGON:364933103

Siedziba: Generała Pułaskiego 1, 66-620 Gubin

DZIAŁKI EWIDENCYJNE:

Ark. mapy	Numer działki ewidencyjnej	Położenie gruntów	Opis użytku	Symbol klasoużytku	Powierzchnia		Numer KW lub oznaczenie dokumentu
					użytku [ha]	działki [ha]	
9-C-3	57/2	Generała Pułaskiego 1	Inne tereny zabudowane	Bi	2.6712	2.6712	ZG2K/00010117/5

Id dz: 080201_1.0006.57/2

Łączna powierzchnia wybranych działek:	2.6712
Całkowita powierzchnia jednostki rejestrowej:	3.2862

W dniu: 2019-05-30

dokument sporządzony przez: Sylwia Michalik-Nowak

Gubin, dnia: 2019-05-30

.....
(podpis)

.....
(imię i nazwisko osoby uprawnionej)

STAROSTA KROŚNIEŃSKI

ul. Piastów 10 B

66-600 Krosno Odrzańskie

GK-D.6621.19738/2019.2019

Województwo: lubuskie

Powiat: krośnieński

Jednostka ewidencyjna: 080201_1, GUBIN - OBSZAR MIEJSKI

Obręb ewidencyjny: 0006, 6

Miejscowość: Gubin

WYPIS Z KARTOTEKI BUDYNKÓW

bez danych udziałowych

Pozycja kartoteki budynków: 080201_1.0006.G5

BUDYNKI

Status budynku	Oznaczenie działek na których położony jest budynek	Adres budynku	Rodzaj budynku wg KŚT	Liczba lokali		Pow. użytkowa		Powierzchnia zabudowy budynku [m ²]	Liczba kondygnacji nad/podziemnych
				odrębnych	innych	Lokali [m ²]	pom. przyn. [m ²]		
	0006-57/2	Generała Pułaskiego 1	budynki oświaty nauki i kultury oraz sportowe	0	0	0,00	0,00	667	3/1
Id.bud: 080201_1.0006.730_BUD									
Materiał: mur									
	0006-57/2	Generała Pułaskiego 1	pozostałe budynki niemieszkalne	0	0	0,00	0,00	283	1/0
Id.bud: 080201_1.0006.731_BUD									
Materiał: mur									
	0006-57/2	Generała Pułaskiego 1	budynki oświaty nauki i kultury oraz sportowe	0	0	0,00	0,00	373	4/1
Id.bud: 080201_1.0006.732_BUD									
Materiał: mur									
	0006-57/2	Generała Pułaskiego 1	budynki oświaty nauki i kultury oraz sportowe	0	0	0,00	0,00	1478	2/1
Id.bud: 080201_1.0006.733_BUD									
Materiał: mur									
	0006-57/2	Generała Pułaskiego 1	budynki oświaty nauki i kultury oraz sportowe	0	0	0,00	0,00	1282	2/1
Id.bud: 080201_1.0006.734_BUD									
Materiał: mur									
RAZEM W JEDN.REJ.GRUNTÓW:				0	0	0,00	0,00	4083	

W dniu: 2019-05-30

dokument sporządził: Sylwia Michalik-Nowak

Gubin 2019-05-30

.....
(podpis).....
(imię i nazwisko osoby uprawnionej)

DECYZJA

Na podstawie art. 60 ust.1 i 3 w związku z art. 48 ust. 1 ustawy z dnia 13 października 1998 r. – Przepisy wprowadzające ustawy reformujące administrację publiczną (Dz.U.Nr 133, poz. 872 z późn. zm.) oraz art. 104 kodeksu postępowania administracyjnego

stwierdzam

Nabycie przez Powiat Krośnieński z mocy prawa z dniem 1.01.1999 r. nieodpłatnie prawa własności nieruchomości zabudowanej Skarbu Państwa oznaczonej nr działek 57 o pow. 2.6788 ha, 58/1 o pow. 0.0216 ha, 58/2 o pow. 0.5934 ha położonej w obrębie 6 miasta Gubin będącej dotychczas we władaniu Zespołu Szkół Rolniczych w Gubinie ul. Pułaskiego 1.

UZASADNIENIE

Stosownie do art. 60 ust. 3 ustawy z dnia 13 października 1998 r. – Przepisy wprowadzające ustawy reformujące administrację publiczną (Dz. U. z 133, poz. 872 z późn. zm.) Wojewoda w drodze decyzji stwierdza nabycie mienia Skarbu Państwa będącego we władaniu instytucji i państwowych jednostek organizacyjnych przejmowanych z dniem 1 stycznia 1999 r. przez jednostki samorządu terytorialnego na podstawie przepisów ustawy kompetencyjnej oraz przepisów cyt. na wstępie ustawy.

Przepis art. 48 ust. 1 cyt. ustawy stanowi, że z dniem 1.01.1999 r. powiaty przejmują między innymi szkoły ponadpodstawowe prowadzone do dnia 31 grudnia 1998 r. przez dotychczasowych wojewodów.

Zatem z dniem 1.01.1999 r. Powiat Krośnieński przejął Zespół Szkół Rolniczych w Gubinie przy ul. Pułaskiego 1 we władaniu którego znajdowała się nieruchomość zabudowana oznaczona nr działek 57 o pow. 2.6788 ha, 58/1 o pow. 0.0216 ha, 58/2 o pow. 0.5934 ha położona w obrębie 6 miasta Gubin.

Świadczą o tym decyzje: Kierownika Zarządu Gospodarki Terenami w Krośnie Odrz. z dnia 22.11.1982 r. Nr ZGT-8229/20/82, Kierownika Wydziału

Gospodarki Komunalnej i Mieszkaniowej PPRN w Krośnie Odrz. z dnia 4.04.1967 r. Nr GKM-IV-62/6/67 i z dnia 8.02.1963 r. Nr GKM-IV-24/7/63.


Mając powyższe na uwadze należało orzec jak w sentencji.

Ostateczna decyzja o stwierdzeniu nabycia prawa własności nieruchomości stanowi podstawę do wpisu w księdze wieczystej.

Od niniejszej decyzji służy stronom prawo wniesienia odwołania do Ministra Skarbu Państwa w Warszawie za moim pośrednictwem, w terminie 14 dni od daty jej doręczenia.

Otrzymują:

1. Zarząd Powiatu Krośnieńskiego
Krosno Odrz. ul. 17 Pionierów 2
Zespół Szkół Rolniczych
w Gubinie ul. Pułaskiego 1
3. Starostwo Powiatowe w Krośnie Odrz.
Ewidencja Gruntów
Filia w Gubinie
4. Sąd Rejonowy w Krośnie Odrz.
V Wydział Ksiąg Wieczystych
5. aa



Decyzja niniejsza jest ostateczna
ponieważ w terminie ustawowym
nie wniesiono odwołania

Krosno Odrz.

23.02.2001

Barbara Nowicka

Barbara Nowicka

Skrótowny opis inwestycji

1. Przebudowa ciągu komunikacyjnego centralnej strefy miasta Gubina: ulic Dąbrowskiego , Rycerskiej , Platanowej i Sikorskiego wraz ze skrzyżowaniem ulic: 3-go Maja, Kresowej, Królewskiej , Rycerskiej i Grunwaldzkiej.

Inwestycja jest zlokalizowana na obszarze miasta Gubina. Przebudową jest objęty ciąg ulic powiatowych – Dąbrowskiego, Rycerska, Platanowa i Sikorskiego, o długości 5 km
Projekt rozpoczęto w czerwcu 2018 roku. Zakończenie inwestycji jest planowane w m-cu wrześniu bieżącego roku.

Stan zaawansowania robót na chwilę obecną wynosi ponad 70 % planowanego zakresu robót.

- 2 Budowa ścieżki rowerowej w ciągu drogi powiatowej nr 1159 F na odcinku od m. Rybaki do skrzyżowania z drogą wojewódzką nr 138, o długości 1,989 km.

Inwestycja jest zlokalizowana na obszarze Gminy Maszewo, na odcinku Rybaki – Maszewo (do skrzyżowania z drogą wojewódzka nr 138)..

Rozpoczęcie inwestycji jest planowane w trzeciej dekadzie czerwca a zakończenie do 5 września bieżącego roku.

W chwili obecnej wyłoniono w trybie przetargu nieograniczonego wykonawcę robót.

DYREKTOR
Zarządu Dróg Powiatowych
Janusz Młyszczek

Krosno Odrzańskie, dnia 14.04.2017r

Inwestor:
Powiat Krośnieński
Zarząd Dróg Powiatowych
ul. Chopina 5, 66-600 Krosno Odrzańskie
(imię i nazwisko, pełna nazwa)

STAROSTWO POWIATOWE
ul. Piastów 10B
66-600 Krosno Odrzańskie

ZGŁOSZENIE

budowy lub wykonywania robót nie wymagających pozwolenia na budowę

Działając na podstawie art. 29, art. 30 ustawy z dnia 7 lipca 1994r. Prawo budowlane (jednolity tekst z 2010r. Dz. U. Nr 243, poz. 1623) zgłaszam zamiar:

budowy:

.....
(określenie obiektu lub robót budowlanych spełniających warunki art. 29 ust. 1 pkt 1-3, pkt 5-19 i pkt 21 oraz art. 29 ust. 1 pkt 20 z zastrzeżeniem art. 29a)

wykonywania robót budowlanych polegających na:

Budowa ścieżki rowerowej w ciągu dr.pow. Nr 1159F od m. Rybaki do skrzyżowania z dr. woj. nr 138

.....
(określenie obiektu lub robót budowlanych spełniających warunki art. 29 ust. 2 pkt 1, 4-6, 9-13)

- położonej na terenie gminy Maszewo Jednostka ewidencyjna gmina Maszewo 080207_2 w pasie drogi powiatowej Nr 1159F
na działce nr ewid. 390/7 w obrębie ewidencyjnym 0007 Maszewo
na działce nr ewid. 453 w obrębie ewidencyjnym: 0011 Rybaki

w terminie od: 01.07. 2017r
(min. 21 dni przed zamierzonym rozpoczęciem robót)

Do zgłoszenia załączam:

1. oświadczenie o posiadaniu prawa do dysponowania nieruchomością na cele budowlane
2. szkice lub rysunki określające rodzaj, zakres i sposób wykonywania robót – Projekt Wykonawczy
3. ~~pozwolenia, uzgodnienia i opinie wymagane odrębnymi przepisami~~
4. ~~projekt zagospodarowania działki lub terenu, uzgodniony z rzeczoznawcą ds. zabezpieczeń p.poż. wraz z opisem technicznym instalacji, wykonany przez projektanta posiadającego wymagane uprawnienia budowlane (do art. 29 ust. 1 pkt 19)~~



.....
Paweł Stefaniuk

(podpis składającego zgłoszenie)

ZARZĄD DRÓG POWIATOWYCH
Stwierdzam zgodność z oryginałem
Krosno Odrz., dn. 03.06.2017
podpis Janusz Milczarek

KOSZTORYS INWESTORSKI

Budowa ścieżki rowerowej w ciągu dr.pow. Nr 1159F od
m. Rybaki do skrzyżowania z dr. woj. nr 138

Nr	Nr SST	Wyszczególnienie elementów rozliczeniowych	Jednostka		Cena jedn. brutto	Wartość brutto
			Nazwa	Ilość		
1	2	3	4	5	6	7
1		ROBOTY PRZYGOTOWAWCZE				
1	D.01.01.01	Roboty pomiarowe w terenie pagórkowatym, wyznaczenie osi trasy oraz realizowanych elementów robót	km	1,989	2 360,90 zł	4 695,83 zł
2	D.01.02.01	Mechaniczne ścinanie drzew i karczowanie pni o średnicy 10-25cm, łącznie z zasypaniem i zagęszczeniem dołów po karczach	szt.	15	99,80 zł	1 497,04 zł
3		Mechaniczne ścinanie drzew i karczowanie pni o średnicy 26-45cm, łącznie z zasypaniem i zagęszczeniem dołów po karczach	szt.	4	184,03 zł	736,13 zł
4		Mechaniczne ścinanie drzew i karczowanie pni o średnicy 46-65cm, łącznie z zasypaniem i zagęszczeniem dołów po karczach	szt.	59	292,96 zł	17 284,76 zł
5		Mechaniczne ścinanie drzew i karczowanie pni o średnicy 66-75cm, łącznie z zasypaniem i zagęszczeniem dołów po karczach	szt.	27	346,80 zł	9 363,58 zł
6		Mechaniczne ścinanie drzew i karczowanie pni o średnicy 75 do 90cm, łącznie z zasypaniem i zagęszczeniem dołów po karczach	szt.	28	434,29 zł	12 160,10 zł
7		Mechaniczne ścinanie drzew i karczowanie pni o średnicy 91cm do 112cm, łącznie z zasypaniem i zagęszczeniem dołów po karczach	szt.	7	602,80 zł	4 219,59 zł
8		Mechaniczne karczowanie pni średnicy 50-110cm, łącznie z zasypaniem i zagęszczeniem dołów po karczach	szt.	20	194,50 zł	3 890,00 zł
9		Odwóz karpiny na składowisko Wykonawcy, łącznie z utylizacją	m-p	137	29,30 zł	4 014,10 zł
10		Odwóz dłużycy 93,77m-p oraz drągownicy na składowisko Inwestora do 25km z ułożeniem w stosy	m-p	173,97	42,60 zł	7 411,12 zł
11		Odwóz gałęzi na składowisko Wykonawcy łącznie z utylizacją	m-p	527,73	29,30 zł	15 462,49 zł
12	D.01.02.02	Usunięcie w-wy ziemi urodzajnej - humusu z darnią, grubość warstwy śr. 25cm w tym ok. 1/3 ręcznie	m2	5156	6,56 zł	33 828,52 zł
13		Załadunek i odwóz zdjętego humusu na składowisko Wykonawcy	m3	1289	29,60 zł	38 154,40 zł
2		ODWODNIENIE				
14	D.03.01.03a	Usunięcie w-wy ziemi urodzajnej - humusu z darnią, grubość warstwy śr. 20cm z odcinków rowów	m2	393,75	8,20 zł	3 228,75 zł
15		Wykopy liniowy pod przepusty oraz studnie połączeniowe	m3	47,25	28,60 zł	1 351,35 zł
16		Odwóz humusu oraz gruntów z wykopów na składowisko Wykonawcy	m3	126	29,60 zł	3 729,60 zł
17		Wykonanie podsypki z piasku średnioziarnistego grub. 15cm	m2	126	8,70 zł	1 096,20 zł
18		Ułożenie rur przepustowych karbowanych HDPE, Dn400mm, klasy SN8.	m	157,5	324,50 zł	51 108,75 zł
19		Wykonanie obsypki oraz zasypki ułożonych rur przepustowych	m3	110,25	49,60 zł	5 468,40 zł
20	D.03.02.01	Montaż studni rewizyjno połączeniowych Dn 1000mm, pokrywa klasy D400, o wysokości 1m	szt.	2	2 980,00 zł	5 960,00 zł
21		Montaż studni wpadowej Dn1000mm, pokrywa klasy D400, o wysokości 1m, z kratami na wlocie według KPED 01.14	szt.	1	3 450,00 zł	3 450,00 zł
22		Wykonanie piaskownika na wlocie do studni wpadowej wg KPED 01.14	szt.	1	960,00 zł	960,00 zł
23		Wykonanie umocnienia wlotu i wylotu przepustu brukiem na podsypce cementowo-piaskowej 1:4 o grubości 10cm	m2	16	145,20 zł	2 323,20 zł
24		Wykonanie betonowych pionowych ścianek czołowych przepustu Dn400mm wg KPED 03.95	szt.	2	675,50 zł	1 351,00 zł
3		KONSTRUKCJA NAWIERZCHNI ŚCIEŻKI ROWEROWEJ				

**Budowa ścieżki rowerowej w ciągu dr.pow. Nr 1159F od
m. Rybaki do skrzyżowania z dr. woj. nr 138**

Nr	Nr SST	Wyszczególnienie elementów rozliczeniowych	Jednostka		Cena jedn. brutto	Wartość brutto
			Nazwa	Ilość		
1	2	3	4	5	6	7
25	D.04.01.01	Profilowanie i zagęszczenie podłoża	m2	5156	2,05 zł	10 569,80 zł
26	D.04.02.01	Wykonanie warstwy odsączającej grubości 15cm	m2	5156	6,65 zł	34 287,40 zł
27	D.04.04.02	Wykonanie podbudowy z kruszywa naturalnego skalnego łamanego 0/31.5mm o grubości 15cm	m2	4560	32,80 zł	149 568,00 zł
28		Wykonanie najazdów długości 2m na ścieżkę rowerową przy zjazdach na pola, za pomocą warstwy kruszywa 0/31.5mm o grub. 20cm zamiałowanej miałem 0/5mm w ilości 20kg/1m2	m2	98	42,30 zł	4 145,40 zł
29	D.05.03.05a	Wykonanie nawierzchni ścieżki rowerowej z mieszanki mineralno-bitumicznej BA typu AC8S o grub. 5cm	m2	3964	38,10 zł	151 028,40 zł
4		ROBOTY WYKOŃCZENIOWE ORAZ OZNAKOWANIE				
30	D.06.01.01	Plantowanie oraz humusowanie w-wą grub. 10cm z obsianiem trawami, poboczy ścieżki rowerowej o szerok. do 75cm, obejmujące również ścięcie nadmiaru gruntu	m2	2983,5	7,20 zł	21 481,20 zł
31		Regulacja istniejącego rowu drogowego - regulacja skarp, naprawa zniszczeń powstałych podczas karczowania, plantowanie, uzupełnienie humusowania oraz obsiania trawami; oczyszczenie oraz odmulenie do 30cm z odwozem mułu	m	1841	15,60 zł	28 719,60 zł
32	D.07.01.10	Regulacja hydrantu w m. Rybaki	szt.	1	1 375,00 zł	1 375,00 zł
33	D.07.02.01	Montaż i ustawienie oznakowania pionowego	szt.	6	260,50 zł	1 563,00 zł
5		ROBOTY TELEKOMUNIKACYJNE - PRZEKLADANIE KABLI ORANGE				
34	ST-08	Przekładanie kabla doziemnego o śr. do 30 mm w rowie kablowym gr.kat.III - pierwszy. Kabel XzTKMXpw 25x4x0,8	m	812	68,36 zł	55 508,32 zł
35	ST-08	Przekładanie kabla doziemnego o śr. do 30 mm w rowie kablowym gr.kat.III - każdy nast. kabel XzTKMXpw 35x4x0,5	m	812	17,17 zł	13 942,04 zł
36	ST-08	Przekładanie kabla doziemnego o śr. do 50 mm w rowie kablowym gr.kat.III - pierwszy- rurociąg kablowy światłowodowy OKO87018 typu Z-XOTKtd 12J w rurze osłonowej HDPE40/3,7	m	812	70,74 zł	57 440,88 zł
37	ST-08	Nasypanie warstwy piasku na dnie rowu kablowego o szerokości do 0,6 m	m	812	21,75 zł	17 661,00 zł
38	ST-08	Pomiary końcowe prądem stałym kabla o 50 parach	odc.	1	979,07 zł	979,07 zł
39	ST-08	Pomiary końcowe prądem stałym kabla o 70 parach	odc.	1	1 265,72 zł	1 265,72 zł
40	ST-08	Pomiary reflektometryczne linii światłowodowych końcowe z przelącznicy /odc.regenerat. /1 zmierz.światłow. ZXOTKtd 12J	odc.	1	924,10 zł	924,10 zł
41	ST-08	Pomiary reflektometryczne linii światłowodowych końcowe z przelącznicy /odc.regenerat. /każdy nast. zmierz.światłow. Z-XOTKtd 12J	odc.	11	167,29 zł	1 840,19 zł
RAZEM KOSZTORYS INWESTORSKI (brutto) :						785 044,03 zł

ZARZĄD DRÓG POWIATOWY
Stwierdzam zgodność z oryginał:
Krosno Odrz., dn. 03.06.2015
podpis **DYREKTOR**.....
Zarządu Dróg Powiatowych

Biuro Usług Drogowych
Nadzory, Projekty, Konsultacje
Paweł Stępańczyk
ul. C.K. Norwida 2, 66-600 Krosno Odrz.
NIP: 926-120-92-29, fax: 068-3838551, 603-926292

Janusz Mileczarek

OŚWIADCZENIE
O POSIADANYM PRAWIE DO DYSPONOWANIA NIERUCHOMOŚCIĄ NA CELE BUDOWLANE (B-3)

(podstawa prawna: art. 32 ust. 4 pkt 2 ustawy z dnia 7 lipca 1994 r. – Prawo budowlane)

W przypadku większej liczby inwestorów lub osób upoważnionych do złożenia oświadczenia w imieniu inwestora, ubiegających się o pozwolenie na budowę lub dokonujących zgłoszenia, każda osoba składa oświadczenie oddzielnie.

1. Proszę wpisać dane inwestora (w tym adres zamieszkania lub siedziby):

imię i nazwisko lub nazwa inwestora: **ZARZĄD DRÓG POWIATOWYCH** kraj: **POLSKA** województwo: **LUBUSKIE** powiat: **KROŚNIEŃSKI**

gmina: **KROSNO ODRZAŃSKIE**

miejsowość: **KROSNO ODRZAŃSKIE** ulica: **F.CHOPINA** nr domu: **5** nr lokalu: **—**

kod pocztowy: **66-600** telefon/e-mail (nieobowiązkowo): **683836090/zdp@powiatkrosnienski.pl**

adres do korespondencji (jeżeli jest inny niż adres zamieszkania lub siedziby):

Oznaczenie dokumentu tożsamości (w przypadku gdy inwestorem jest osoba fizyczna):

rodzaj dokumentu: seria i nr dokumentu:

organ wydający dokument:

2. Proszę wpisać dane osoby upoważnionej do złożenia oświadczenia w imieniu inwestora (w tym adres zamieszkania):

(w przypadku gdy inwestorem jest osoba prawna albo jednostka organizacyjna nieposiadająca osobowości prawnej albo gdy za inwestora będącego osobą fizyczną oświadczenie składa jej pełnomocnik)

imię i nazwisko: **JANUSZ MILCZAREK** kraj: **POLSKA** województwo: **LUBUSKIE**

powiat: **KROŚNIEŃSKI** gmina: **GUBIN m.**

miejsowość: **GUBIN** ulica: **POLESKA** nr domu: **48** nr lokalu: **—**

kod pocztowy: **66-620** telefon/e-mail (nieobowiązkowo): **—**

adres do korespondencji (jeżeli jest inny niż adres zamieszkania):

Oznaczenie dokumentu tożsamości:

rodzaj dokumentu: **DOWÓD OSOBISTY** seria i nr dokumentu: **AVC927689**

organ wydający dokument: **BURMISTRZ MIASTA GUBINA**

3. Proszę wpisać dane nieruchomości

(w przypadku konieczności podania większej liczby nieruchomości, należy je podać w formularzu B-4)

województwo: **LUBUSKIE** powiat: **KROŚNIEŃSKI** gmina: **MASZEWO** miejscowość: **DROGA POWIATOWA NR 1159F ODC. RYBAKI - MASZEWO**

nr domu: nr lokalu: kod pocztowy: **66-614**

jednostka ewidencyjna/obręb ewidencyjny/nr działki ewidencyjnej:

tytuł, z którego wynika prawo do dysponowania wyżej wskazaną nieruchomością (w pkt 3) na cele budowlane: (przykładowo: własność, współwłasność, ograniczone prawo rzeczowe, użytkowanie wieczyste)

1) **080207_2 MASZEWO / 0011RYBAKI / 453**

TRWAŁY ZARZĄD

2) **080207_2 MASZEWO / 0007MASZEWO / 390/7**

TRWAŁY ZARZĄD

3)

4)

5)

ZARZĄD DRÓG POWIATOWYCH
Stwierdzam zgodność z oryginał
Krosno Odrz., dn. **03.06.2015**
podpis **DYREKTOR**
Zarządu Dróg Powiatowych
Janusz Milczarek

4. Proszę oznaczyć znakiem X w przypadku dołączania formularza B-4

Dołączam formularz B-4

Po zapoznaniu się z art. 32 ust. 4 pkt 2 ustawy z dnia 7 lipca 1994 r. – Prawo budowlane oświadczam, że posiadam prawo do dysponowania nieruchomością na cele budowlane określoną w pkt 3 niniejszego oświadczenia na podstawie tytułów wskazanych w tym punkcie. Jestem świadomy odpowiedzialności karnej za podanie w niniejszym oświadczeniu nieprawdy, zgodnie z art. 233 Kodeksu karnego.

DYREKTOR
Zarządu Dróg Powiatowych

Jacek Milczarek

.....
Data oraz czytelny podpis inwestora lub osoby upoważnionej do działania w jego imieniu

ZARZĄD DRÓG POWIATOWYCH

Stwierdzam zgodność z oryginał:

Krosno Odrz., dn. *07.06.2019*

podpis

DYREKTOR
Zarządu Dróg Powiatowych

Jacek Milczarek

Krosno Odrzańskie, 18.01.2017r.

ZDP/III.272.22.4.2016.2017

PEŁNOMOCNICTWO

Ja, **Janusz Milczarek** – Dyrektor Zarządu Dróg Powiatowych w Krośnie Odrzańskim udzielam **Panu Pawłowi Stefańczyk** – właścicielowi firmy Biuro Usług Drogowych. Nadzory, Projekty, Konsultacje z siedzibą w Krośnie Odrzańskim przy ulicy C. K. Norwida 2, działającemu na podstawie umowy nr 5/ZDP/2017 z dnia 18 stycznia 2017 roku, na zadanie pn.:

„Sporządzenie dokumentacji projektowo – technicznej dla zadania polegającego na budowie ścieżki rowerowej w ciągu drogi powiatowej nr 1159F na odcinku od miejscowości Rybaki do skrzyżowania z drogą wojewódzką nr 138, o długości ok. 1,9 km”,

pełnomocnictwa do reprezentowania Zarządu Dróg Powiatowych w Krośnie Odrzańskim przed organami administracji publicznej, w szczególności do uzyskania wszelkich niezbędnych opinii, zatwierdzeń i uzgodnień związanych z opracowaniem dokumentacji projektowo - technicznej na ww. zadanie.

Niniejsze pełnomocnictwo nie upoważnia do ustanawiania dalszych pełnomocników.

Pełnomocnictwo udzielam na czas określony - **do dnia 14 kwietnia 2017 roku**

DYREKTOR
Zarządu Dróg Powiatowych
Janusz Milczarek

Pełnomocnictwo, zgodnie z załącznikiem do ustawy o opłacie skarbowej z dnia 16 listopada 2006 roku (Dz. U. nr 225, poz. 1635) – Wykaz przedmiotów opłaty skarbowej, stawki tej opłaty oraz zwolnienia – część IV kol. 4 pkt 4, nie podlega opłacie skarbowej.

ZARZĄD DRÓG POWIATOWYCH
Stwierdzam zgodność z oryginałem
Krosno Odrz., dn. 01.06.2019
podpis DYREKTOR
Zarządu Dróg Powiatowych
Janusz Milczarek

Lp.	Wyszczególnienie zakresu rzeczowego	Jedn. Miary	Ilość (liczba)	Koszty kwalifikowalne operacji Ogółem	Kwota kosztów kwalifikowalnych w części dotyczącej inwestycji	Koszty kwalifikowalne operacji			Koszty kwalifikowalne operacji			Numer podmiotu wspólnie wnioskującego	
						w tym VAT***	Ogółem	w tym VAT***	Ogółem	w tym VAT***	w części dotyczącej inwestycji		
1	2	3	4	5	6	7	8	9	10	11	12	13	14
I	Koszty kwalifikowalne określone w §17 ust. 1 rozporządzenia, z wyłączeniem kosztów ogólnych: 0												
A*				145 131,48	27 138,41	145 131,48	145 131,48	27 138,41	145 131,48	0,00	0,00	0,00	-
1**	Roboty przygotowawcze	kpl.	1	145 131,48	27 138,41	145 131,48	145 131,48	27 138,41	145 131,48	0,00	0,00	0,00	-
2	Odwodnienie	kpl.	1	57 058,32	10 669,44	57 058,32	57 058,32	10 669,44	57 058,32	0,00	0,00	0,00	-
3	Konstrukcja nawierzchni ścieżki rowerowej	kpl.	1	358 116,66	66 964,90	358 116,66	358 116,66	66 964,90	358 116,66	0,00	0,00	0,00	-
4	Roboty wykończeniowe oraz oznakowanie	kpl.	1	41 513,51	7 762,69	41 513,51	41 513,51	7 762,69	41 513,51	0,00	0,00	0,00	-
5	Roboty telekomunikacyjne	kpl.	1	144 840,67	27 084,03	144 840,67	144 840,67	27 084,03	144 840,67	0,00	0,00	0,00	-
Suma A				746 660,64	139 619,47	746 660,64	746 660,64	139 619,47	746 660,64	0,00	0,00	0,00	-
B*				0,00	0,00	0,00	0,00	0,00	0,00	0,00	0,00	0,00	-
1**				0,00	0,00	0,00	0,00	0,00	0,00	0,00	0,00	0,00	-
Suma B				0,00	0,00	0,00	0,00	0,00	0,00	0,00	0,00	0,00	-
C*				0,00	0,00	0,00	0,00	0,00	0,00	0,00	0,00	0,00	-
1**				0,00	0,00	0,00	0,00	0,00	0,00	0,00	0,00	0,00	-
Suma C				0,00	0,00	0,00	0,00	0,00	0,00	0,00	0,00	0,00	-
Suma I.				746 660,64	139 619,47	746 660,64	746 660,64	139 619,47	746 660,64	0,00	0,00	0,00	-
II	Wartość wkładu rzeczowego w formie nieodpłatnej, w tym:												
II.I	Wartość towarów, gruntów lub nieruchomości												
1**				0,00	0,00	0,00	0,00	0,00	0,00	0,00	0,00	0,00	-
Suma II.I				0,00	0,00	0,00	0,00	0,00	0,00	0,00	0,00	0,00	-
II.III	Wartość pracy (usług) oraz robót budowlanych świadczonych nieodpłatnie												
1**				0,00	0,00	0,00	0,00	0,00	0,00	0,00	0,00	0,00	-
Suma II.II				0,00	0,00	0,00	0,00	0,00	0,00	0,00	0,00	0,00	-
Suma II				0,00	0,00	0,00	0,00	0,00	0,00	0,00	0,00	0,00	-
III	Koszty ogólne:												
1**	Opracowanie dokumentacji projektowej	kpl.	1	18 300,00	3 421,95	18 300,00	18 300,00	3 421,95	18 300,00	0,00	0,00	0,00	-
2	Pełnienie nadzoru inwestorskiego	kpl.	1	15 166,67	2 836,04	15 166,67	15 166,67	2 836,04	15 166,67	0,00	0,00	0,00	-
3	Roboty pomiarowe	kpl.	1	3 905,79	730,35	3 905,79	3 905,79	730,35	3 905,79	0,00	0,00	0,00	-
Suma III				37 372,46	6 988,34	37 372,46	37 372,46	6 988,34	37 372,46	0,00	0,00	0,00	-
Suma IV	Suma kosztów kwalifikowalnych operacji (I + II + III)												
				784 033,10	146 607,81	784 033,10	784 033,10	146 607,81	784 033,10	0,00	0,00	0,00	-
IV.1	w tym koszty												
IV.1	dla podmiotu wspólnie wnioskującego nr			-	-	-	-	-	-	-	-	-	-
IV.2	dla podmiotu wspólnie wnioskującego nr			-	-	-	-	-	-	-	-	-	-
IV.3	dla podmiotu wspólnie wnioskującego nr			-	-	-	-	-	-	-	-	-	-

* zadanie lub grupa zadań realizowanych w ramach operacji
 ** zadanie lub dostawa/roboty/usługa realizowana w ramach zadania
 *** w przypadku podmiotu ubiegającego się o przyznanie pomocy, dla którego VAT nie będzie kosztem kwalifikowalnym należy wpisać 0,00.

[Handwritten signatures and stamps]

p.o. Naczelnik Wydziału
 Inwestycji i Rozwoju
 Kamila Misa