

Kieruję na Zarząd
UCHWAŁA NR 109/2015
ZARZĄDU POWIATU KROŚNIEŃSKIEGO

01.07.15
STAROSTA
Mirosław GLAZ

z dnia ...6 lipca...2015r.

w sprawie obciążenia ograniczonym prawem rzeczowym nieruchomości położonej w obrębie nr 6 miasta Gubin.

Na podstawie art.32 ust. 1 i ust. 2 pkt 3 ustawy z dnia 5 czerwca 1998r. o samorządzie powiatowym (Dz.U. z 2013r. poz. 595- tekst jednolity z późn. zm.), art.11 ust. 1 , art.11a, art.13 ust.1 ustawy z dnia 21 sierpnia 1997 r. o gospodarce nieruchomościami (Dz. U. z 2015 r., poz. 782 – tekst jednolity) oraz § 1 pkt 2 lit."b" uchwały Nr XXIV/156/2001 Rady Powiatu w Krośnie Odrzańskim z dnia 25 kwietnia 2001r. w sprawie ustalenia zasad obrotu nieruchomościami stanowiącymi własność powiatu krośnieńskiego - **uchwała się, co następuje:**



§ 1. 1. Ustanawia się służebność gruntową na nieruchomości położonej w obrębie 6 miasta Gubin przy ul. Generała Pułaskiego, oznaczonej w ewidencji gruntów i budynków działką nr 7/21 o pow.0,2576 ha, dla której Sąd Rejonowy w Krośnie Odrzańskim VI Zamiejscowy Wydział Ksiąg Wieczystych w Gubinie prowadzi księgę wieczystą nr ZG2K/00013348/4, na rzecz każdorazowego właściciela nieruchomości oznaczonej działką nr 7/23, dla której prowadzona jest księga wieczysta nr ZG2K/00013348/4, polegającą na prawie swobodnego przechodu i przejazdu przez działkę nr 7/21 w następujących granicach: od punktu granicznego nr 26859 po granicy z działką nr 7/22 do punktu granicznego nr 28088 na długości 13,99 m, dalej do punktu granicznego nr 28089 na długości 14,86 m, następnie w kierunku zachodnim do punktu granicznego nr 22882 na odległości 7,20 m, stąd w kierunku południowym po granicy z działką nr 7/8 do punktu granicznego nr 28086 na długości 3,32 m, następnie w kierunku wschodnim po granicy z działką nr 7/23 do punktu granicznego nr 28085 na długości 2,48 m, dalej do punktu granicznego nr 28084 na długości 20,97 m, dalej do punktu granicznego nr 28083 na długości 1,78, dalej do punktu granicznego nr 26860 na długości 10,39 m, stąd dalej w kierunku północnym do wyjściowego punktu granicznego nr 26859 na długości 6,35 m.


2. Opisaną w ust.1 służebność gruntową przedstawia załącznik graficzny sporządzony na mapie w skali 1:500, stanowiący integralną część niniejszej uchwały.

§ 2. Wykonanie uchwały powierza się dwóm członkom zarządu, zobowiązując ich do złożenia oświadczenia woli w imieniu Powiatu Krośnieńskiego w formie przewidzianej prawem.

§ 3. Uchwała wchodzi w życie z dniem podjęcia.

Zarząd Powiatu Krośnieńskiego

- | | | |
|-----------------------|------------------|--|
| 1. Mirosław Glaz | - przewodniczący |  |
| 2. Grzegorz Świtalski | - członek | |
| 3. Jacek Czerepko | - członek | |
| 4. Marcin Jagodziński | - członek |  |
| 5. Tomasz Miechowicz | - członek | |

Spr. dn. 30.06.2015 r.
Z up. Starosty

Ryszard Kierzkowski
p.o. Naczelnika Wydziału
Gospodarki Nieruchomościami


RADCA PRAWNY
mgr Wojciech Banach RZG410


SEKRETARZ
Joanna Esmont

Opublikowane w R. Mieluch

Załącznik do uchwały nr/2015
 Zarządu Powiatu Krośnieńskiego
 z dnia 2015r.

